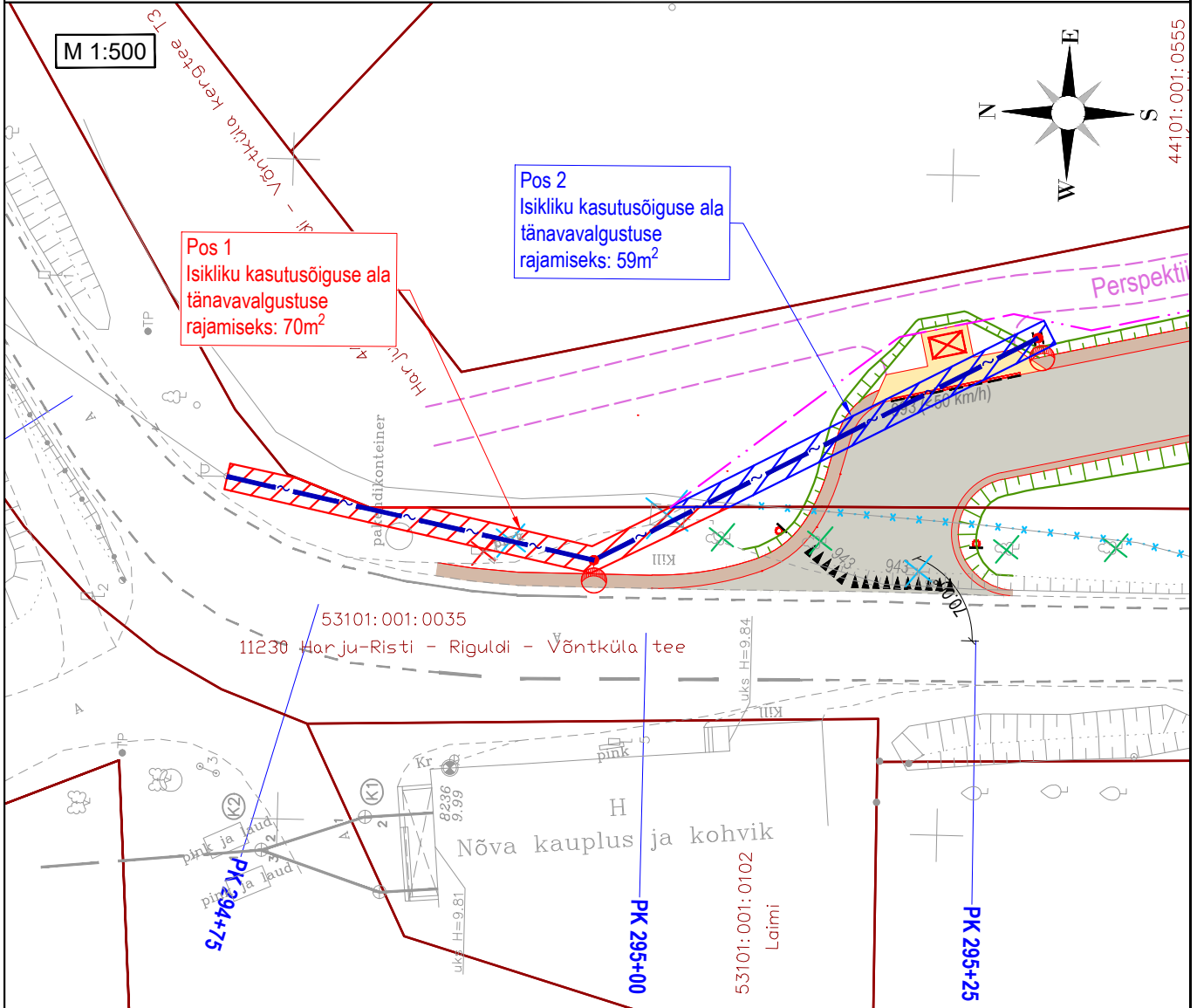








Jrk nr	IKÕ ala Pos nr (plaanil)	Kinnistu registriosa number	Katastrüksuse tunnus, nimi, sihtotstarve	Asukoht riigitee suhtes	Ala pindala (m ²)
1	Pos 1	14446750	11230 Harju-Risti - Riguldi - Võntküla tee, 53101:001:0035, Transpordimaa 100%	11230 Harju-Risti - Riguldi - Võntküla km 29,46 - 29,51	70
2	Pos 2	möödistamisel	möödistamisel	11230 Harju-Risti - Riguldi - Võntküla km 29,51 - 29,53	59

LISA



TINGMÄRGID

-  Kinnistu piir
-  Moodustatav kinnistu piir
-  Projekteeritud tänavavalgusti puitmastil
-  Projekteeritud välisvalgustuse õhuliin
-  Isikliku kasutusõiguse seadmise ala POS 1
-  Isikliku kasutusõiguse seadmise ala POS 2

Reg kood: 12432118
Tiigi 78, 50410 Tartu
info@roadplan.ee
www.roadplan.ee

Töö nimetus

Riigitee 11230 Harju-Risti-Riguldi-Võntküla
km 29,48-29,6 bussitasku ja
ümberpööramiskoht.

Töö nr

22055

Joonise nimetus

Isikliku kasutusõiguse seadmise plaan 1,
näidisjoonis

Möötkava

1:500